

更多精彩導覽資訊

透過志工導覽的介紹，您能更親近、更深入了解多賀城跡、多賀城碑等日本重要的歷史文化遺產。

◆導覽時間

除年末年初與盂蘭盆節外，每日8:30~17:00

◆導覽費用

需另行支付(詳情請見官網)。

導覽隨行所需之交通費、餐費或入場費等實際費用，需由遊客負擔。

◆預約方法

請於希望預約日10天前，透過觀光協會官網或傳真預約。

「感受微風、悠遊多賀城」 自行車租借服務

提供腳踏車租借服務，讓您依照自己的步調輕鬆巡訪多賀城的名勝古蹟。

◆費用

每小時，電動輔助自行車300日幣、運動型自行車200日幣、城市自行車150日幣

◆租借地點與使用時間

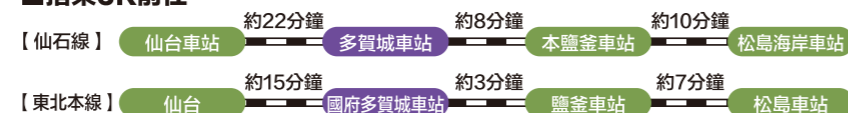
○史都多賀城觀光案内所(JR仙石線多賀城車站內)

○10:00~16:00

※詳情請參閱官網。



■搭乘JR前往



■開車前往



推薦行程

【巡訪日本遺產】

國府多賀城車站 → (步行10分鐘) → 多賀城碑·多賀城南門 → (步行2分鐘) → 多賀城政廳跡 → (步行15分鐘) → 陸奥總社宮 → (步行20分鐘) → 東北歷史博物館 → (步行10分鐘) → 多賀城寺跡 → (步行10分鐘) → 國府多賀城車站

【走訪鹽竈街道】

陸前山王站 → (步行15分鐘) → 伏石 → (步行1分鐘) → 貴船神社 → (步行1分鐘) → 多賀城神社 → (步行2分鐘) → 多賀城政廳跡 → (步行5分鐘) → 多賀神社 → (步行3分鐘) → 高低几號標 → 往鹽釜方向

【追尋歷史文化】

多賀城車站 → (步行15分鐘) → 思感之橋 野田玉川 → (步行15分鐘) → 多賀城史遊館古代體驗(埋藏文化財調查中心展示室) → (步行10分鐘) → 多賀城市立圖書館 → (步行1分鐘) → 多賀城車站

【見證震災復興的足跡】

多賀城車站 → (步行1分鐘) → 多賀城市立圖書館 → (步行1分鐘) → 多賀城市東日本大震災紀念碑 → (步行10分鐘) → 末之松山 沖之井 → (步行15分鐘) → 「SUN未來多賀城·復興團地」內、松島蒲鉾本舖多賀城工場蒲鉾手烤體驗 → (步行15分鐘) → 中野榮車站

※海嘯淹水區域內的電線杆上，可見由當地高中生設置的「海嘯到達線」標示。

史都 多賀城


東北之旅從這裡開始




多賀城市
Tagajo City




多賀城市
〒985-8531
宮城縣多賀城市中央2-1-1
電話：022(368)2085 (直通)
多賀城市市民文化創造課
電子信箱：kanko@city.tagajo.miyagi.jp



多賀城市觀光協會
【JR仙石線 多賀城車站內】
〒985-0873 宮城縣多賀城市中央2-7-1
電話：022(364)5901 傳真：022(364)9905
營業時間：10:00~16:00
※詳情請參閱官網。



多賀城跡導覽設施
〒985-0864
宮城縣多賀城市市川字立石3番地之2
電話：022(781)8101
營業時間：9:00~16:30

**CARBON NEUTRAL PRINT**
CARBON EMISSION
1,684 kg-CO₂e → **0**
この印刷物は、GHG排出量を算定しカーボン・オフセットすることで、GHG排出量を実質ゼロにしています。

SPA-240008-J CNP-450618 (18,000copies)

多賀城南門

經過1300年的歲月流轉，今朝再現歷史風華

作為特別史跡「多賀城跡附寺跡」的玄關口，遵循古代技法忠實復原的多賀城南門與雄偉的築地圍牆，已修建落成。這座歷史地標，連同設置在中央公園內的多賀城跡導覽設施，於2025年4月全面開放，正式迎接每一位訪客的到來。

時尚展演

SILK ROAD RUNWAY 2024

在日本俳聖松尾芭蕉提倡的【不易流行的精神】指引下，珍視傳統本質的同時接納新事物，我們於擁有1300年歷史的多賀城南門，呈現了一場前所未有的時尚展演。精彩不容錯過，立即點擊觀看！



週年紀念

多賀城創建1300年紀念典禮

2024年，多賀城迎來創建1300年週年紀念。「多賀城創建1300年紀念典禮」以一系列精彩活動，誠邀您共襄盛舉。這不僅是一場典禮，更是一場連結過去、現代與未來的歷史性慶典。請點此欣賞。



Sports

綜合公園「TAGAJI CENTRAL PARK」

運動x休憩，全新園區登場

位於 JR 東北本線國府多賀城車站、三陸縱貫自動車道多賀城交流道，以及國家特別史跡「多賀城跡」附近，全新的綜合公園「TAGAJI CENTRAL PARK」正式誕生。公園內設有室內外滑板公園、3x3 籃球場等運動區域，以及遊戲區、交流空間與咖啡廳等多元設施，並致力打造符合 SDGs 目標的友善空間，提供市民與遊客舒適休憩、運動與交流的場所。



Walking trail

來體驗宮城偶來·多賀城路線的魅力吧！

■偶來小路

源於韓國濟州島的方言，意指「通到我家門口的小路」。這條健行路線的魅力，在於讓人能貼近當地的自然與風景，並以自己的節奏，悠閒漫步、細細品味沿途魅力。



圖片來源：宮城縣觀光戰略課



多賀城路線

- START** JR仙石線 多賀城車站
- 野田之玉川・思惑之橋
- 多賀城廢寺跡
- 東北歷史博物館
- 浮嶋神社
- 多賀城政廳跡
- 多賀城碑（壺碑）
- 多賀城南門
- FINISH** 多賀城跡導覽設施



多賀城跡（政廳跡）

多賀城跡與奈良的平城京跡、福岡的大宰府跡齊名，被列為日本三大史跡之一。在佔地約900公尺見方的多賀城跡中央，可見約100公尺見方的政廳遺跡。政廳是古代多賀城處理重要政務與舉行儀式的場所，這裡同時也是陸奧國府的所在地。平安時代的京都貴族們對這片名為「陸奧」的土地懷有無限憧憬。不僅是國府的官員，許多和歌詩人也曾在此吟詠詩篇。

（特別史跡・日本遺產）

◎從國府多賀城車站步行約25分鐘



多賀城碑（壺碑）

建立於762年，正面朝西。碑文共計141字，刻錄了從京城（平城京）至多賀城的距離，並記載了由大野東人於724年創建多賀城、藤原朝獨於762年加以修造的史實。如今，這座石碑被尊為「日本三古碑」之一。

此外，自平安時代末期起，此碑便成為「歌枕」（和歌中詠歎的名勝）之一，多次出現在西行法師、源賴朝等人的和歌中。江戶時代初期，多賀城碑被重新發現後，立即以「壺碑」之名廣為人知。松尾芭蕉與此碑面對面後，深受感動，並將此經歷寫入其遊記《奧之細道》中。

（國寶・國名勝・日本遺產）

◎從國府多賀城車站步行約15分鐘



多賀城廢寺跡

位於政廳遺跡東南約1公里，於奈良時代初期作為多賀城的附屬寺院而建。寺院的伽藍配置與大宰府（福岡縣）附屬寺院「觀世音寺」相同。如今，這裡已規劃為史跡公園，供遊客參觀與休憩。

（特別史跡，日本遺產）

◎從國府多賀城車站步行約18分鐘



巡訪多賀城的「日本遺產」與「歌枕」名所

探索多賀城的「歌枕」名勝地



末之松山

嚮日山盟誓，
互濕衣袖勿毀約，
然末之松山依舊遭浪襲。
——《後拾遺和歌集》清原元輔

「末之松山」是以戀愛為題材的多首和歌中常被吟詠的歌枕之地。位於八幡地區寶國寺後方的丘陵上，時至今日，松樹仍高聳入雲，保留著往昔的風采。俳聖松尾芭蕉在其紀行文《奧之細道》中，也曾造訪此地。

（國名勝，日本遺產）

◎從國府多賀城車站開車約8分鐘



野田之玉川

暮色蒼茫至，
潮風吹拂來；
道之奧野田，玉川千鳥鳴。
——《新古今和歌集》能因法師

野田之玉川源自鹽竈市大日向地區，最終流入砂押川，被列為「六玉川」之一。因能因法師的和歌而聞名，江戶時代由仙台藩加以整治，至今仍保留清澈水景與歷史氛圍。

◎從國府多賀城車站開車約5分鐘



思惘之橋

今行思感之橋，
紅葉如錦覆橋面，
人跡已不見。
——《山家集》西行法師

橫跨於野田玉川潺潺流水之上，「思惘之橋」流傳著前九年之役中安倍貞任與戀人「思感」的愛情故事，增添了歷史與傳說的浪漫色彩。

◎從國府多賀城車站開車約6分鐘



松尾芭蕉為之動容的多賀城「歌枕」之旅

奈良、平安時代，從都城前往多賀城任職的官人，將周邊優美的自然景緻吟詠入詩，使多賀城成為京都貴族們心中的憧憬之地，廣受賞識與親近。這些被和歌讚頌、全國聞名的名勝，稱為「歌枕」。到了江戶時代，仙台藩更對這些歌枕名勝進行了整備與維護，使其景致更為完整。

俳聖松尾芭蕉在《奧之細道》的旅程中曾造訪多賀城壺碑，並在遊記中記載道：面對千年流傳下來的古碑，內心深受震撼，感動到幾乎潸然淚下。



興井（沖之石・沖之井）



兩袖無乾處，
誰知此恨長；
滔滔潮落後，礁石水中藏。
——《小倉百人一首》二條院讚岐

位於末之松山最南端、居民區環繞的一隅，這裡的池塘與池中的巨石格外引人注目。江戶時代，仙台藩曾設置「興井守」負責保護此地，至今在地民眾仍延續這項傳統，悉心守護。
（國名勝・日本遺產）

◎從國府多賀城車站開車約8分鐘



■日本遺產

所謂「日本遺產（Japan Heritage）」是由日本文化廳認定，把各地的歷史魅力與地域特色，編織成敘說日本文化與傳統的故事。運用這些故事中不可或缺的各種有形與無形文化財群，建構整體敘說故事，並向國內外大力推廣，從而活絡日本地方觀光，振興地方經濟。



SCAN ME!

「歷遊多賀城」 認識多賀城、巡禮多賀城、暢遊多賀城



這是一款帶您深度探索多賀城歷史景點的應用程式。

我們透過創新的VR/AR技術，讓古老的建築再現眼前，並重現松尾芭蕉等歷史人物的足跡，您可親身體驗鮮為人知的鄉土故事。

※ 應用程式本身免費，但下載及使用時所產生的網路傳輸費用，需由用戶自行負擔。
（支援環境：iOS 13.0以上、Android 7.0以上）



想知道更多！
想學得更多！
想體驗更多感動！



擁有東北地區 最多品種的人氣賞花景點

⑤ 多賀城跡鳶尾花園

位於多賀城遺跡的一隅，園內種植了約800種、共計300萬株的鳶尾花與花菖蒲，每到花季便爭奇鬥艷，為在地民眾與遊客帶來繽紛的視覺饗宴。每年於此舉辦的「多賀城跡花菖蒲祭」更是當地的重要盛事，園區同時也是深受喜愛的拍照景點。

◆「多賀城跡鳶尾花祭」約每年6月中旬舉行

地址：多賀城市市川立石6 電話：022-368-2085

◎從國府多賀城車站步行約5分鐘

在感受多賀城市歷史的同時， 享受手作樂趣

① 多賀城史遊館

常設展覽室中介紹了從繩文時代到江戶時代的多賀城市歷史，以及直至昭和時期的農業情景。在體驗學習室中，則可以體驗「勾玉」，「繩文籃」製作等多種活動（部分項目需付費）。

多賀城市中央2丁目25-5 電話：022-368-3127

開放時間：9:00～16:30

休館日：週一，國定假日的翌日，年末年初

◎從多賀城站開車約3分鐘

歷史體驗項目

《勾玉》

透過切削、打磨滑石，製作成勾玉造型的飾品。

《螺鈿磁鐵》

將貝殼的光澤部分或色紙點綴於磁鐵上，製作成獨一無二的設計款磁鐵。

《橫笛》

以多賀城市內出土的古代橫笛為範本，在竹子上鑽孔，製作成橫笛。

《繩文籃》

使用雙色工藝紙帶，以四目編法立體編織，製作成容器。



圖片來源：東北歷史博物館

透過影片，更深入瞭解多賀城

② 多賀城跡導覽設施

本設施利用最新數位科技，介紹多賀城的歷史與魅力，以及市內主要景點與觀光資訊。館內設有200吋高解析度LED大螢幕，規模為東北地區最大。館內允許拍照，您可與古代多賀城的風景、將軍等歷史人物拍攝有趣的紀念合影。



◆地址：多賀城市市川立石3番地之2

◆開放時間：上午9:00至下午4:30（12月28日至1月4日休館）

◆電話號碼：022-781-8101

可近距離感受古代人生活的學習型博物館

③ 埋藏文化財調查中心展示室

常設展「古代都市多賀城」透過發掘調查出土的各式文物，介紹昔日多賀城南側所延展的城鎮風貌。

多賀城市中央2丁目27-1

電話：022-368-0134

開放時間：9:00～16:30

休館日：星期一、國定假日隔日、年末年初

◎自多賀城車站開車約3分鐘



探索東北・宮城的歷史、 文化與傳統

④ 東北歷史博物館

以整個東北地區為視野的歷史型博物館，展示內容橫跨石器時代至現代，透過實物與影片介紹東北的歷史發展。館內移建、復原的古民家亦展現了東北各地多樣的傳統文化。

多賀城市高崎1丁目22-1

電話：022-368-0106

開放時間：9:30～17:00（最晚入館16:30）

門票：個人／一般460日幣，國中小、高中生免費

團體／一般360日幣 ※20人以上

休館日：星期一（逢國定假日則順延至翌日）、年末年初

◎從多賀城車站開車約5分鐘



圖片來源：志波彦神社・鹽竈神社

融合東北歷史與 自然之美的聖地

⑥ 志波彦神社・鹽竈神社（鹽竈市）

作為東北地區極具代表性的古老神社，以華麗的社殿與202級石階「表坂」聞名。春季櫻花與秋季紅葉為境內增添繽紛色彩，四季皆能欣賞不同的美景。壯觀的「神輿祭」更是每年舉行三次的盛大祭典活動，能讓人盡情感受歷史與自然交織的魅力。

鹽竈市一森山1-1

◎從多賀城車站開車約10分鐘



圖片來源：利府町

自然奇觀打卡勝地

⑧ 馬之背（利府町）

馬之背是海浪長年侵蝕而形成的天然棧橋，長約250公尺，延伸入海。登上棧橋，可一覽風光明媚的松島灣，是絕佳拍照景點。除了「馬之背」，還可以眺望外形與其相映成趣、狀似親子相依的「子馬」。

宮城郡利府町赤沼橋澤

◎從多賀城車站開車約25分鐘



圖片來源：七濱町

可一覽日本三景松島的 絕美景點

⑦ 多聞山（七濱町）

位於標高5.6公尺的八森丘陵，是著名的景勝地。山上設有供奉多聞天像的毘沙門堂。從此處遠眺，馬放島、地藏島及松島灣內的群島盡收眼底，景色宛如日本庭園中的庭石般雅致，被譽為松島四大觀之一的「偉觀」。

宮城郡七濱町代崎濱八森56

◎從多賀城車站開車約20分鐘



圖片來源：瑞巖寺

松島引以為傲的 政宗公祈願名剎

⑨ 瑞巖寺（松島町）

瑞巖寺是由伊達政宗公重建的國寶級禪寺，宏偉壯觀的本堂內部，裝飾著華麗絢爛的障壁畫與雕刻。寺內亦有與政宗公淵源深厚的臥龍梅與杉木林道，可同時感受歷史與自然之美。

宮城郡松島町松島字町內91

◎從國府多賀城車站開車約21分鐘